



## Allgemeinverfügung zur Regelung des Gemeingebrauchs auf dem nördlichen Raßnitzer See

### Präambel


**Der Geltungsbereich der Zulassung des Gemeingebrauchs nach § 29 Absatz 4 WG LSA umfasst die Wasserfläche des nördlichen Raßnitzer Sees, ausgehend vom Nordufer Raßnitz bis zur Mitte des Sees. [Darstellung in zugehöriger Karte]**

### 1. Zulassung des Badens

Das Baden wird an der nachfolgend genannten Stelle zugelassen. Die Ausübung des Tauchsports sowie die Nutzung motorbetriebener Sportgeräte/Hilfsmittel sind hiervon ausdrücklich ausgenommen. Die exakte Lage der Badestelle ist in der zugehörigen Karte dargestellt und wird vor Ort mit gelben Bojen gekennzeichnet.

Raßnitz [Gemarkung Raßnitz, Flur 4, Flurstück 561]

Badestellen werden mit folgendem Piktogramm gekennzeichnet:



### 2. Zulassung des traditionellen Surfsports

Der Surfsport im traditionellen Sinn [Surfbrett mit Segel] wird auf dem Raßnitzer See [Geltungsbereich laut anliegender Karte] mit Ausnahme der Badestelle, der Röhrichtbestände sowie der daran angrenzenden 10-Meter-Bereiche, zugelassen. Das Kitesurfen ist hiervon ausdrücklich ausgenommen.

Das Einsetzen und Aussetzen der Surfboards haben ausschließlich an der dafür ausgewiesenen Stelle unterhalb des Parkplatzes Raßnitz zu erfolgen.

Hausadresse/  
Hauptstelle:  
Domplatz 9  
06217 Merseburg  
Tel.: 03461 40-0  
Fax: 03461 40-1155  
www.saalekreis.de

landkreis@saalekreis.de \*)

Nebenstellen mit Bürgerbüro:  
Hansering 19  
06108 Halle (Saale)  
Tel.: 0345 2043-0  
Fax: 0345 2043-380

Kirchplan 1  
06268 Querfurt  
Tel.: 034771 73797-0  
Fax: 034771 73797-33


Öffnungszeiten  
für die jeweiligen Ämter  
zu erfragen  
bei der Information  
unter Tel.: 03461 40-0

Termine beim Landrat  
nur nach Vereinbarung

Bankverbindungen:  
Saalesparkasse  
IBAN DE36 8005 3762 3310 0057 62  
BIC NOLADE21HAL

Volksbank Halle (Saale)  
IBAN DE80 8009 3784 0001 1202 80  
BIC GENODEF1HAL

Die exakte Lage ist in der zugehörigen Karte dargestellt und wird mit folgendem Piktogramm gekennzeichnet:



Stelle zum Ein- und Aussetzen [nur für Surfboards].

### **3. Bekanntgabe / Außerkräfttreten**

Diese Allgemeinverfügung gilt am Tag nach ihrer Bekanntmachung als bekannt gegeben. Sie tritt mit Bekanntmachung der Verordnung zur Regelung des Gemeingebrauches auf dem Raßnitzer See außer Kraft.

### **4. Sofortige Vollziehung**

Die sofortige Vollziehung der Ziffern 1. bis 2. wird angeordnet.

### **5. Durchsetzung und Ahndung von Verstößen**

Die Regelungen dieser Allgemeinverfügung können mit den unter § 54 Absatz 1 des Gesetzes über die öffentliche Sicherheit und Ordnung des Landes Sachsen-Anhalt [SOG LSA] genannten Zwangsmitteln durchgesetzt werden.

Die Überschreitung des in der Allgemeinverfügung zugelassenen Gemeingebrauches sowie ein Verstoß gegen die Regeln zur Ausübung des Gemeingebrauches stellen nach dieser Allgemeinverfügung eine Ordnungswidrigkeit im Sinne des Wassergesetzes des Landes Sachsen-Anhalt dar.

Den Anordnungen der zuständigen Verwaltungsbehörden sowie der Polizei ist unverzüglich Folge zu leisten. Auf deren Signal oder Anruf haben die Fahrzeugführenden beizudrehen und ihre Fahrt zu stoppen. Ausweise und Berechtigungsscheine sind auf Verlangen auszuhändigen und die erforderlichen Auskünfte sind zu erteilen.

### **Hinweise**

- a) Der sich noch in Sanierung befindliche Raßnitzer See liegt innerhalb des räumlichen Geltungsbereiches des Abschlussbetriebsplanes Merseburg-Ost [Aktenzeichen 3131/92/By./Sl.], zugelassen am 23. April 1993. Die Wasserfläche des Sees und die angrenzenden Uferbereiche stehen unter Bergaufsicht. Es ist jederzeit eine Sperrung des Gewässers aus bergbaulichen Gründen möglich. Bei der Ausführung von erforderlichen Sicherungsarbeiten des Bergbausanierers LMBV sowie deren Auftragnehmer kann es zeitweise lokal zu Sperrungen und Behinderungen an einzelnen Wasser- und Strandabschnitten sowie Wegebereichen kommen.

- b) Außerhalb der unter Ziffern 1 bis 2 definierten Nutzungsbereiche des Raßnitzer Sees sind Betreten und Befahren untersagt.
- c) Die LMBV haftet nicht für den Zustand, die Eignung und die Qualität des Gewässers für den vorgesehenen Gemeingebrauch. Sie haftet nicht für den örtlichen Umfang und die Begrenzung der zum Gemeingebrauch ausgewiesenen Bereiche. Zudem haftet die LMBV nicht für Schäden, die Dritten aus der Nutzung entstehen. Die Nutzenden handeln auf eigene Gefahr.
- d) Der Geltungsbereich dieser Verfügung wird in anliegender Karte durch blaue Schraffur gekennzeichnet.
- e) Keinen Einschränkungen im Sinne dieser Verfügung unterliegen Rettungsfahrzeuge, die sich im Einsatz oder bei einer angemeldeten Übung befinden sowie sonstige Fahrzeuge, die das Gewässer im Zusammenhang mit der Abwehr von Gefahren für die öffentliche Sicherheit und Ordnung benutzen. Für Fahrzeuge mit 2-Takt-Verbrennungsmotoren gilt dies nur im Zuge des Einsatzes im Zusammenhang mit der Abwehr von Gefahren für die öffentliche Sicherheit und Ordnung.
- f) Die Forderungen der Verordnung über die Qualität und die Bewirtschaftung der Badegewässer sind einzuhalten.
- g) In den Röhrichtbeständen und den daran angrenzenden, in dieser Allgemeinverfügung definierten Bereichen wird der Gemeingebrauch nicht zugelassen. Jegliche Nutzung des Gewässers ist an diesen Stellen ausgeschlossen.
- h) Alle unter den Ziffern 1 bis 2 dieser Allgemeinverfügung aufgezählten Nutzungen erfolgen auf eigene Gefahr.
- i) Die Begründung dieser Allgemeinverfügung sowie die Begründung der Anordnung der sofortigen Vollziehung kann bei dem Landkreis Saalekreis, Untere Wasserbehörde, Domplatz 9 in 06217 Merseburg eingesehen werden.

### **Rechtsbehelfsbelehrung**


Gegen diese Allgemeinverfügung kann innerhalb eines Monats nach Bekanntgabe Widerspruch bei dem Landkreis Saalekreis, Domplatz 9, 06217 Merseburg erhoben werden.

*Hinweis zur Rechtsbehelfsbelehrung:*

Der Widerspruch hat keine aufschiebende Wirkung. Gemäß § 80 Absatz 5 Verwaltungsgerichtsordnung [VWGO] kann beim Verwaltungsgericht Halle, Justizzentrum, Thüringer Str. 16, 06110 Halle [Saale] ein Antrag auf Wiederherstellung der aufschiebenden Wirkung gestellt werden.

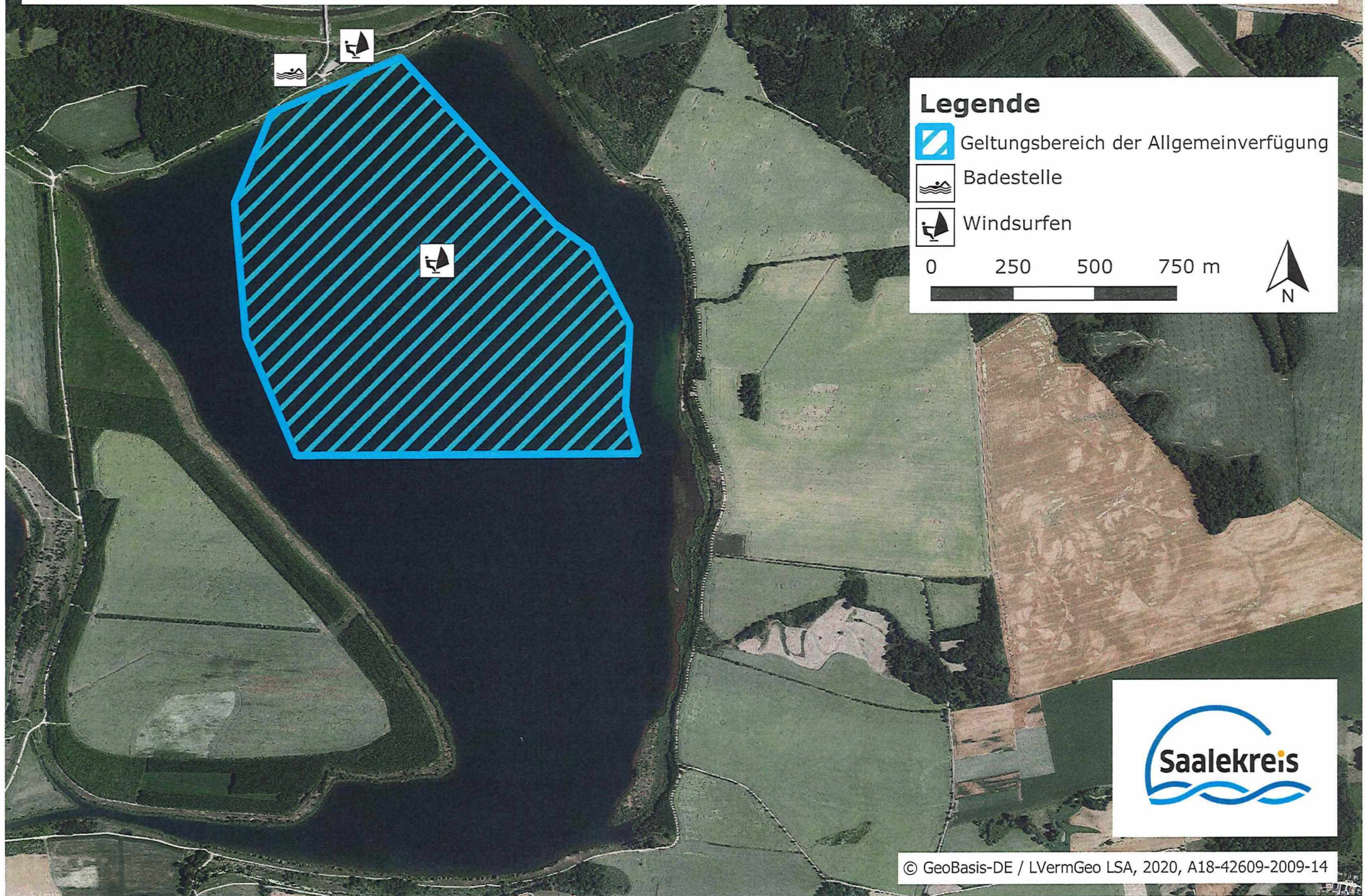


**Hartmut Handschak**  
**Landrat**



**Merseburg, den 01. Juni 2023**

# Karte der Allgemeinverfügung zur Regelung des Gemeingebrauchs auf dem nördlichen Raßnitzer See



## Legende

 Geltungsbereich der Allgemeinverfügung

 Badestelle

 Windsurfen

0 250 500 750 m

